

Số: **71** /TB-UBND

Đắk Nông, ngày **13** tháng 6 năm 2017

THÔNG BÁO THU HỒI ĐẤT

Về việc thu hồi đất của Công ty TNHH MTV xuất nhập khẩu 2/9 Đắk Lắk để thực hiện dự án khu sản xuất, chế biến nông sản tập trung

Căn cứ Luật Đất đai ngày 29 tháng 11 năm 2013;

Căn cứ Nghị định số 43/2014/NĐ-CP ngày 15/5/2014 của Chính phủ quy định chi tiết thi hành một số điều của Luật Đất đai; Nghị định số 47/2014/NĐ-CP ngày 15/5/2014 của Chính phủ quy định về bồi thường, hỗ trợ, tái định cư khi Nhà nước thu hồi đất;

Căn cứ Thông tư số 30/2014/TT-BTNMT ngày 02 tháng 6 năm 2014 của Bộ Tài nguyên và Môi trường quy định về hồ sơ giao đất, cho thuê đất, chuyển mục đích sử dụng đất, thu hồi đất;

Căn cứ Quyết định số 109/QĐ-UBND ngày 17/01/2017 của UBND tỉnh Đắk Nông về việc phê duyệt Kế hoạch sử dụng đất năm 2017 huyện Cư Jút, tỉnh Đắk Nông;

Căn cứ Kết luận số 148-KL/TU ngày 04/4/2017 của Ban Thường vụ Tỉnh ủy về giải quyết kiến nghị, đề xuất của các Huyện ủy, Thị ủy, Đảng ủy trực thuộc Tỉnh ủy;

Xét đề nghị của Giám đốc Sở Tài nguyên và Môi trường tỉnh Đắk Nông tại Tờ trình số 190/TTr-STNMT ngày 29 tháng 5 năm 2017;

Ủy ban nhân dân tỉnh Đắk Nông thông báo như sau:

1. Thu hồi đất của Công ty TNHH MTV xuất nhập khẩu 2/9 Đắk Lắk

- Địa chỉ trụ sở: Số 23 Ngô Quyền, thành phố Buôn Ma Thuột, tỉnh Đắk Lắk.

- Diện tích đất dự kiến thu hồi: 355.656 m², trong đó:

+ Đất trồng cây cao su: 345.540,4m².

+ Đường giao thông, mương nước: 10.115,6m².

- Địa chỉ khu đất thu hồi: Thửa đất số 01, tờ bản đồ số 00, xã Nam Dong, huyện Cư Jút, tỉnh Đắk Nông.

(có trích đo địa chính khu đất kèm theo)

2. Lý do thu hồi đất: Để thực hiện dự án khu sản xuất, chế biến nông sản tập trung.

3. Thời gian điều tra, khảo sát, đo đạc, kiểm đếm

Trong thời gian bắt đầu từ tháng 6 năm 2017 đến tháng 8 năm 2017.

4. Dự kiến kế hoạch di chuyển


Dự kiến trước tháng 8 năm 2017, Công ty TNHH MTV xuất nhập khẩu 2/9 Đắc Lắc phải di chuyển các tài sản khác gắn liền với đất để bàn giao mặt bằng.

Công ty TNHH MTV xuất nhập khẩu 2/9 Đắc Lắc có trách nhiệm phối hợp với Trung tâm Phát triển quỹ đất huyện Cư Jút, UBND xã Nam Dong thực hiện việc điều tra, khảo sát, đo đạc xác định diện tích đất, thống kê tài sản khác gắn liền với đất để lập phương án bồi thường, hỗ trợ, tái định cư theo quy định. Trường hợp đơn vị không chấp hành việc điều tra, khảo sát, đo đạc xác định diện tích đất, thống kê tài sản khác gắn liền với đất thì Nhà nước triển khai kiểm đếm bắt buộc theo quy định của pháp luật./.

Nơi nhận:

- CT, các PCT UBND tỉnh;
- Các Sở: TN&MT, NN&PTNT;
- UBND huyện Cư Jút;
- UBND xã Nam Dong;
- Công ty TNHH MTV xuất nhập khẩu 2/9 Đắc Lắc;
- CVP, các PCVP UBND tỉnh;
- Lưu: VT, CN, NN (Th).

**TM. ỦY BAN NHÂN DÂN
KT. CHỦ TỊCH
PHÓ CHỦ TỊCH**



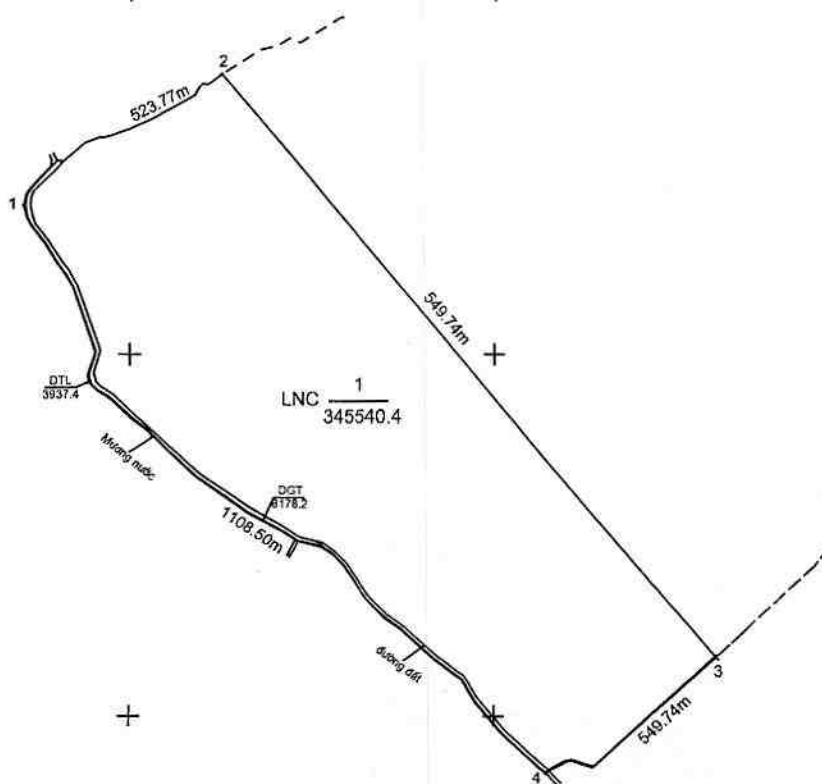
Trương Thanh Tùng

TRÍCH ĐO ĐỊA CHÍNH

DIỆN TÍCH ĐẤT THU HỒI CỦA CÔNG TY TNHH MTV XUẤT NHẬP KHẨU 2-9 ĐẮK LẮK

Thửa đất số 01, tờ bản đồ số 00 tại xã Nam Dong - Huyện Cư Jut - Tỉnh Đắk Nông
 (Kèm theo Thông báo số: 71/TB-UBND ngày 13 tháng 6 năm 2017 của UBND tỉnh Đắk Nông)

Tỷ lệ 1:10000



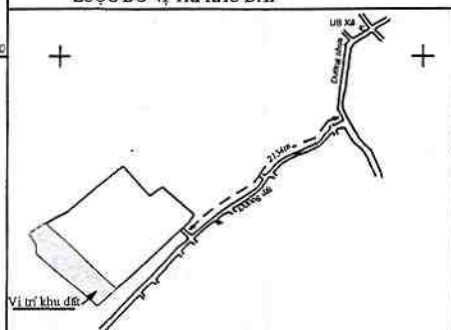
TỔNG DIỆN TÍCH KHU ĐẤT : 355.656,0M²

Trong đó:

Đất trồng cao su: 345.540,4 m²

Đường giao thông nội vùng, mương nước nội vùng: 10.115,6 m²

LƯỢC ĐỒ VỊ TRÍ KHU ĐẤT



BẢNG KÊ TOẠ ĐỘ
(Hệ tọa độ Vn 2000)

STT	X (m)	Y (m)
1	1397705.37	427357.68
2	1397884.86	427623.96
3	1397081.23	428301.79
4	1396919.43	428072.24

TM.UBND TỈNH ĐẮK NÔNG

KT/ CHỦ TỊCH *hnp*

PHÓ CHỦ TỊCH

Trương Thanh Tùng